

Caravaca de la Cruz
Año Jubilar 2017



Camino de la Cruz
de Caravaca

DESCUBRE TU CAMINO

CAMINO DE LEVANTE



CAMINO DE LA CRUZ DE CARAVACA

DESCUBRE TU CAMINO



El Camino de la Cruz de Caravaca es un proyecto estratégico que persigue propiciar la peregrinación a pie o en bicicleta a la ciudad jubilar de Caravaca de la Cruz, tomando como referencia los caminos diseñados en anteriores años jubilares desde distintos puntos de la geografía regional y nacional. El primer Camino de la Cruz de Caravaca que se ha puesto en valor aprovechando grandes infraestructuras acondicionadas para tránsito no motorizado, como son la mota del río Segura y la Vía Verde del Noroeste, es el

Camino de Levante, que se inicia Orihuela, en la Comunidad Valenciana, y tras pasar por Beniel, la ciudad de Murcia, Molina de Segura, Alguazas, Campos del Río, Albudeite, Mula, Bullas y Cehegín llega hasta Caravaca de la Cruz, en una ruta de casi 118 kilómetros que combina el carácter religioso con la cultura, la naturaleza, la gastronomía y el patrimonio del interior de la Región de Murcia.



CONDICIONES PARA GANAR EL JUBILEO DE LA CRUZ

1. Que el fiel se halle en **estado de gracia**. Es conveniente que la **confesión sacramental** se haga, bien el día de la peregrinación, o en días cercanos a ella.

2. **Peregrinar por el Camino de Levante** hacia Caravaca de la Cruz: siempre que lo permita la condición física o la salud. Para aquellos que quieran recibir el Certificado del Peregrino, si son mayores de 18 años: necesitarán peregrinar la distancia aproximada de 22 km (lo comprendido entre las localidades de Bullas - Caravaca); y si son menores de edad: se solicita la distancia aproximada 7 km (lo comprendido entre las localidades de Cehegin - Caravaca).

3. Que participen en la **Eucaristía** y reciban la **Sagrada Comunión**. Lo ideal, será participar en la Misa del Peregrino, en caso de no poder celebrarla, recibir la Comunión lo antes posible, participar en la Adoración Eucarística, con el rezo de la confesión de fe, el "Credo", un "Padrenuestro" y una invocación a la Virgen María ("Ave María").

4. Rezar por las **intenciones del Papa** con la oración jubilar.

5. **Venerar la Sagrada Reliquia**, el "Lignum Crucis".

6. Entrega de una **limosna** para la acción Jubilar, donativo para obras de caridad que ayuden a los pobres y necesitados, colaborando con la ofrenda al Óbolo que se hará llegar al Sucesor de San Pedro, al Papa.



CONSEJOS ÚTILES PARA EL PEREGRINO

La credencial del peregrino es el documento en el que se van cuñando los sellos de los lugares por los que se pasa y que servirán para obtener la CARVAQUENSIS (documento de la Diócesis de Cartagena que certifica la realización de la peregrinación por motivos religiosos o espirituales), debiendo acreditar el haber realizado al menos los últimos Km. a pie o en bicicleta (22 km para mayores de 18 años y 7 Km para menores de 18 años).

- Los peregrinos españoles deben viajar siempre con la tarjeta sanitaria.
- En caso de proceder de otro país miembro de la Unión Europea es recomendable disponer de la tarjeta sanitaria europea.
- Si procedes de un país que no es miembro de la Unión Europea, debes saber que hay países que tienen convenios con España, por lo que será importante obtener esta información antes de iniciar el viaje y así venir con todos los papeles en regla.



Personas con discapacidad

Además de las recomendaciones generales que debe observar todo peregrino, deben:

- Informarse antes de salir, de las dificultades que puede encontrar un peregrino con discapacidad y de las condiciones de accesibilidad de los distintos servicios que se encuentran en el Camino de Levante (albergues, establecimientos de hostelería, etc.)
- Extremar las precauciones a la hora de cruzar las carreteras si se tienen discapacidad auditiva y caminar siempre acompañado en el caso de las personas con discapacidad visual, debido a los cruces, desvíos e irregularidades del terreno.

Si viajas con animales

- Asegúrate de tener en regla sus vacunas y desparasitaciones, correctamente recogidas en la cartilla sanitaria, con la que debe viajar.
- Planificar y adaptar la ruta y las etapas a la existencia de alojamientos que permitan su acceso.





Antes de iniciar la peregrinación

Realizar una preparación física previa, teniendo en cuenta que debes planificar las etapas en función de tus posibilidades físicas, dosificando esfuerzo y haciendo descansos más o menos frecuentes o largos dependiendo de las características físicas de cada uno.

- Una vez iniciada la marcha no camines muy rápido los primeros días y mantén el mismo ritmo.
- Es fundamental el cuidado de los pies con el fin de prevenir ampollas, para ello lleva calzado cómodo y usado, es aconsejable llevar dos pares de suela de goma gruesa y ligera, los calcetines deben ser adaptados y de buena transpiración (de hilo o algodón), siempre limpios, secos y bien colocados para evitar rozaduras. Al finalizar la jornada lava los pies con agua y jabón y cambia de calzado.
- Utiliza ropa ligera y amplia de color claro (reflectante), adecuada a la época del año.
- Lleva una protección para la cabeza, y gafas de sol, evita las horas de más calor y utiliza crema protectora.
- Ingiere agua frecuentemente pero asegúrate que es potable; no se debe consumir agua de arroyos, ríos, manantiales o fuentes cuya potabilidad

no estemos seguros. Para prevenir deshidrataciones se recomienda una ingestión mínima diaria de 2 litros de agua. Existen en el mercado bebidas isotónicas cuya composición a base de sodio y potasio pueden ayudar a un adulto sano.

- CUIDA EL MEDIO AMBIENTE.
- No te apartes nunca de las sendas señaladas, evita caminar cuando oscurezca y respeta las normas de circulación. Si lo haces en bicicleta, recuerda que es obligatorio el uso del casco y del chaleco de alta visibilidad.
- Camina siempre por el margen izquierdo de la calzada.
- Si estás agotado y con calambres descansa en un lugar fresco y bebe abundante líquido.
- Para reponer fuerzas durante el camino come alimentos muy energéticos (frutos secos, higos, chocolate, etc.)
- En el equipaje debes llevar: saco de dormir, una linterna, un teléfono móvil y un pequeño botiquín.
- Lleva un botiquín básico de emergencias que contenga alcohol, gasa, esparadrapo de seda, betadine, tiritas, crema de protección solar, aguja e hilo para la cura de las ampollas, tijera pequeña, vaselina, repelente de mosquitos, antiestamínicos (en caso de alergia) y aspirinas.



PARA SOLICITAR LA CREDENCIAL DEL PEREGRINO

Todas las parroquias de la Región de Murcia tienen un documento denominado "Solicitud de Credencial del Peregrino". Debes, por tanto, acercarte a tu propia parroquia.

1. Una vez hayas rellenado el documento, el párroco te lo sellará para que te lo lleves a la sede de la Diócesis de Cartagena (Palacio Episcopal) en Murcia.

2. La Secretaría General de la Diócesis, cuando le entregues dicha solicitud, expedirá la Credencial nominativa previo donativo de 2 euros que se destinará a una obra social en Caravaca.

· Si un grupo o parroquia quiere pedir la credencial para todos los miembros del grupo a la vez, lo puede hacer entregando un impreso de solicitud por persona solicitante.

· Si el grupo o parroquia es de fuera de la Región de Murcia, puede dirigirse a la Secretaría General del Obispado directamente en el correo canciller@diocesisdecartagena.org o llamando al teléfono **968 221371**

PUNTOS DE SELLADO

Para conseguir el Certificado del Peregrino expedido por la Diócesis de Cartagena (también llamado "Caravaquensis") los peregrinos deben sellar su Credencial en los siguientes lugares:

1. Todas las iglesias, Estación Jubilar (Iglesia de El Salvador en Caravaca), Lugares de Bendición de Peregrinos (Iglesia de San Antonio de Cehegín, Monasterio de Nuestra Señora de la Encarnación de Mula, Parroquia de Nuestra Señora del Rosario de Bullas e Iglesia de Nuestra Señora de los Remedios de Albudeite) y monumentos

eclesiásticos relevantes del Camino de Levante como la Catedral o el Palacio Episcopal de Murcia.

2. Oficinas de turismo de los municipios del camino o en los Ayuntamientos (en caso de no disponer de ella). Identificadas con placas de "Punto de Sellado".

3. Los establecimientos adheridos al Camino de Levante (alojamientos, empresas de restauración, turismo activo, pequeño comercio...) que ofrecen precios especiales al peregrino). Identificados con placas de "Establecimiento Adherido".

Importante: Para conseguir el Certificado del Peregrino o "Caravaquensis", el peregrino debe caminar, mínimo desde Bullas, y los niños desde Cehegín, y conseguir un mínimo del 60% de los sellos cuñados en establecimientos religiosos.

Para más información:
diocesisdecartagena.org
caminodelacruz.es

PEREGRINACIÓN EN AUTOBÚS/ AUTOMÓVIL A CARAVACA DE LA CRUZ

Si eres de los que vas a visitar la ciudad jubilar en tu propio vehículo o en autobús, también puedes obtener un **Certificado del Peregrino expedido por la Cofradía** de la Santísima y Vera Cruz de Caravaca y para el que te solicitarán los datos cuando hagas la reserva de tu grupo o de tu visita a la propia Cofradía antes de ir (cofradia@lacruzdecavaca.es) y que te tendrán preparado si haces la reserva en tu Misa del Peregrino con tiempo suficiente.

CARAVACA: ENTRE ÁNGELES, YEMAS Y LEYENDAS.

Caravaca de La Cruz es una ciudad elegida por los ángeles. Ocurrió el 3 de mayo de 1232, día en que dos criaturas celestiales descendieron para liberar a un sacerdote preso en las mazmorras de la fortaleza para pudiera oficiar misa, ya que faltaba un crucifijo.

Por una ventana de la sala noble de la fortaleza los ángeles depositaron delicadamente una cruz de doble brazo en el altar, de modo que la misa continuó. Ante tal maravilla, el rey almohade de Valencia y Murcia, Ceyt-Abu-Ceyt, se convirtió al cristianismo. Después se comprobó que la cruz aparecida era el pectoral del obispo Roberto, primer patriarca de Jerusalén, confeccionado con la misma madera de la Cruz donde murió Jesucristo.

Entonces, reinaba Fernando III el Santo en Castilla y León, y Jaime I en Aragón. El reino taifa de Murcia estaba regido por Ibn-Hud, que se reveló contra los almohades y dominó gran parte de Al-Andalus. Así que este milagro ocurrió en pleno territorio y dominación musulmana.

Encaramada sobre lo alto de un cerro, la ciudad sirve desde entonces de relicario y custodia a la famosa cruz de cuatro brazos. Esta 'joya' le ha servido para conservar la grandeza, la arquitectura, el ambiente, la gastronomía y la espiritualidad propia de la capital medieval de una extensa comarca.

Desde la fortaleza, una imponente muralla de 14 torreones, uno puede casi oler su historia y cultura. Desde cualquier punto se puede observar un mar de tejas de adobe que da colorido al casco viejo. Piedras de rancio linaje se entremezclan en palacetes, blasones, casas señoriales o iglesias, junto al urbanismo propio del siglo XX y XXI. Arriba, entre los muros de la fortaleza, se levantó en el siglo XVIII la iglesia de la Vera Cruz, un edificio barroco realizado con mármol rojo procedente de la ciudad vecina: Cehégín. Cuando el visitante sube por la cuesta del castillo debe situarse en

un 2 de mayo, en el que la ciudad se pone patas arriba con los caballos del Vino.

Adornados con bordados de oro y seda, miles y miles de personas jalean y vitorean a las cuadrillas en una de las fiestas más vistosas y populares de España. Esta fiesta rememora una antigua gesta en la que se consiguió introducir alimentos en la ciudad asediada con la ayuda de las caballerías, y es, sin duda, el momento culminante de las fiestas patronales de la Santísima y Vera Cruz.

Los mantos bordados que engalanan los caballos son verdaderas joyas de los talleres de bordado artesanos caravaqueños, así como las vestimentas de los moros y cristianos, pueden visitarse en el Museo de la Fiesta, uno de los cuatro que se han abierto en la ciudad con motivo del jubileo.

El museo festero ocupa el antiguo palacio del marqués de San Mamés, un edificio del siglo XVI rescatado de la ruina para estos fastos, como también lo ha sido la iglesia de la Soledad, sede del Museo Arqueológico, donde se exponen importantes piezas íberas, romanas y musulmanas de una zona rica en historia.





Las obras de recuperación del castillo y de la iglesia de la Vera Cruz sacaron a la luz nuevos paños de muralla y torres desconocidas de la fortaleza del siglo XI, además de un aljibe árabe, que ahora forman parte de un nuevo museo, el de la Vera Cruz, realizado según proyecto del arquitecto madrileño Luis Feduchi, donde se expone todo lo relacionado con el ajuar de la reliquia y la leyenda de su aparición.

Como puede comprobar el visitante, iglesias en Caravaca hay muchas. Pero si hubiera que destacar una por su monumentalidad, sería la mole cuadrada, serena y maciza del Salvador, el mejor templo del Renacimiento murciano.

En una tierra de barroco sorprende la armónica y renacentista figura de la iglesia



del Salvador emergiendo entre callejuelas estrechas, con sus cuatro magníficas columnas jónicas estriadas soportando las nervaduras góticas de su bóveda y su fachada monumental.

Pero a Caravaca hay que llevarla en el estómago. ¿Cómo? Con unas yemas y un licor dulce o un café en cualquiera de las cafeterías que jalonan la Calle Mayor. Luego, conviene quemar las yemas en las suaves subidas y bajadas por el Barrio Medieval.

En Caravaca la hostelería tiene ese aroma tan reconocible de la cocina casera, así que es imprescindible disfrutar de la rica tradición de la comida murciana de interior.





CARAVACA DE LA CRUZ



ALOJAMIENTO



OFICINAS DE
TURISMO



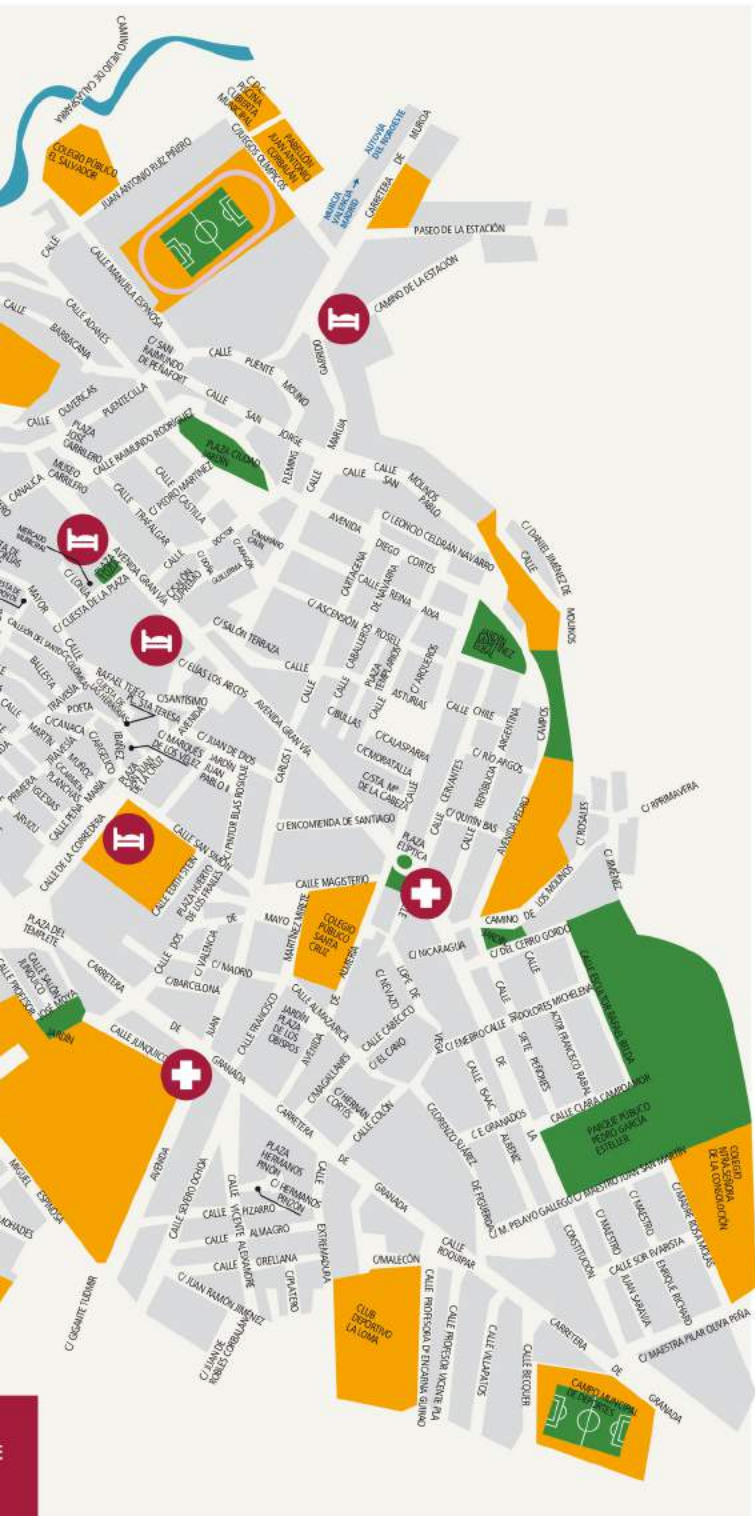
SANTUARIO D
LA VER CRUZ



FARMACIA



HOSPITAL/
CENTRO DE SALUD



ETAPA 1

ORIHUELA-MURCIA

EL RÍO SEGURA TE GUÍA EN EL CAMINO

Distancia: 24 km

Tiempo a pie: 6 horas

Tiempo en bicicleta: 2,5 horas

El Camino de Levante hacia el Santuario de la Vera Cruz de Caravaca comienza en Orihuela, a escasos metros de la Catedral del Salvador, símbolo de la religiosidad de una ciudad que guarda otros elementos de visita obligada como la Iglesia de las Santas Justa y Rufina, el Castillo, el Palmeral de San Antón, el Museo Arqueológico o la Casa Museo de Miguel Hernández. Las fiestas de Semana Santa y los Moros y Cristianos son fechas señaladas para la pasión y el disfrute. Inicia ahora el Camino remontando el río hasta llegar al Molino de la Ciudad. Cruzarás después el

trasvase Tajo-Segura y a escasos 3 kilómetros pasarás frente a Beniel, ya en la Región de Murcia. Una ruta alternativa te permite entrar en Beniel cruzando el río por el paraje de las norias gemelas.

Prácticamente en línea recta hacia el sureste llegarás a la pedanía de El Raal, con su Belén Viviente en El Secano. Antes de llegar a Murcia, capital regional y punto indispensable de parada en el Camino de Levante, puedes desviarte para visitar la Casa del Belén en Puente Tocinos.

¿QUÉ VER?

Orihuela

Es imprescindible conocer la **Catedral del Salvador**, que data del siglo XII. Además, el **Molino de la Ciudad**, que sirvió para la molienda de harina y pimentón.

Cuenta con el segundo palmeral más extenso de Europa solo por detrás del de Elche: el **Palmeral de San Antón**. La localidad recuerda el legado cultural de su poeta más insigne, Miguel Hernández (1910-1942), en la **Casa-Museo**.

Beniel

Construida en el siglo XVIII siguiendo las pautas del barroco, la **Iglesia de San Bartolomé** de Beniel destaca por las pinturas de la decoración de la capilla del Rosario, realizadas por Antonio Villanueva.

Otra parada imprescindible es visitar **Los Mojones del Reino**, monolitos de piedra caliza colocados en 1304 para delimitar las coronas de Castilla y Aragón.



ETAPA 2

MURCIA-ALGUAZAS

UN PASEO POR LA HUERTA DE MURCIA

Distancia: 26 km

Tiempo a pie: 6,5 horas

Tiempo en bicicleta: 2,5 horas

Estás abandonando la ciudad de Murcia. Tu experiencia de fe por el Camino de Levante, tu Camino de la Cruz, sigue en este tramo hasta la población de Alguazas. Tras dejar atrás el Malecón, una construcción histórica concebida para detener el empuje de las avenidas del río Segura, avanzarás por la margen izquierda del río y a tu paso encontrarás pedanías tradicionales que guardan secretos de la huerta murciana, como la rueda de la Ñora y la Ermita de Nuestra Señora de la Salud, al otro lado del río y a escasos metros de la Noria de Alcantarilla y el Museo de la Huerta. Las parcelas, casas y núcleos habitados protagonizan el paisaje de una zona en la que han convivido históricamente los cultivos que han sabido aprovechar el agua y la tierra con tradiciones que han llegado a nuestros días. Más adelante

llegarás al corazón del agua capitalina, el Azud Mayor de Murcia en el paraje de la Contraparada, de donde parte desde época musulmana, las acequias mayores que riegan la huerta murciana. Un lugar para detenerse y conocer la intensa relación que Murcia ha tenido desde la antigüedad con el agua. Tu viaje avanzará unos kilómetros hasta Molina de Segura y, abandonando la mota del río, te saludará junto al camino la Ermita de Nuestra Señora de la Consolación. A partir de ahí seguirás por la "Vía Verde del Noroeste", un antiguo trayecto ferroviario reconvertido hoy en recorrido ecoturístico. La Vía Verde bordea la ciudad de Molina de Segura y traza luego un arco hacia el este que te llevará a Alguazas, punto final de esta etapa y salida definitiva de la Vega del Segura hacia el Noroeste, hacia el Santuario de la Vera Cruz, hasta ganar tu jubileo.

¿QUÉ VER?

Murcia

Pieza clave del barroco español, la **Catedral de Murcia** es la sede de la Diócesis de Cartagena y se encuentra en pleno casco antiguo, en la Plaza del Cardenal Belluga, en donde también se encuentra el **Palacio Episcopal**. Imprescindible conocer la obra escultórica barroca que acoge el **Museo Salzillo**, el **Monasterio de Santa Clara** y el **Conjunto de San Juan de Dios**. Además, Murcia es una **capital gastronómica** de referencia en España por la calidad de sus tapas.

Molina de Segura

La **Ermita de la Consolación** cobija a la patrona de la ciudad, su trazo moderno hay que atribuirlo al arquitecto Vicente Garaulet. Otra iglesia a tener en cuenta es la de **Nuestra Señora de la Asunción**, creada como una modesta parroquia en 1266. Imprescindible conocer el **Museo Enclave de la Muralla (MUDEM)**, que alberga parte de una muralla medieval andalusí, y el **Museo Horno Concejo**, ejemplo de arquitectura popular del siglo XVII.



ETAPA 3

ALGUAZAS-MULA TIERRA DE CASTILLOS Y "BADLANDS"

Distancia: 26 km
Tiempo a pie: 6,5 horas
Tiempo en bicideta: 2,5 horas

Esta verde etapa del Camino de Levante te llevará desde Alguazas a Mula a través de la Vía Verde del Noroeste, un antiguo trazado de ferrocarril rehabilitado como corredor ecoturístico. Con Alguazas a tus espaldas, el Camino de la Cruz mira hacia el oeste atravesando los típicos campos de secano murciano hasta la población de Campos del Río y recorre un singular paisaje donde contrasta la aridez de los badlands (las "tierras malas" producto de la erosión) con la vegetación frondosa de las riberas del río Mula. Aunque a primera vista no lo parezca, estos badlands albergan una interesante diversidad de fauna y de flora y de valores geológicos. Una ruta alternativa parte de Los Rodeos y, junto al río Mula, llega a la parte antigua de la población de Campos del Río. El camino prosigue hasta saltar el canal del Postravase y desde aquí a Albudeite, con la Iglesia de Nuestra Señora de los Remedios como visita

indispensable, a donde puedes acercarte también por una ruta alternativa que baja hasta el río Mula. En la tercera etapa gira suavemente al norte, hacia la antigua Estación de Los Baños, muy cerca del núcleo de Los Baños de Mula, un lugar excelente donde sus aguas termales te podrán procurar un merecido descanso para el cuerpo y el alma.

Continuando el camino, pasada la autovía, puedes desviarte al yacimiento de la Villa Romana de Los Villaricos, o bien a La Puebla de Mula, desde donde se divisa el Castillo de Alcalá. Finalmente llegarás a la población de Mula, con su notable conjunto histórico y el Castillo de los Vélez. Los castillos de Alcalá y Vélez son dos fortalezas muy próximas que nos hablan de una época fronteriza con las salvaguardar las creencias religiosas. Desde allí tu camino de descubrimiento seguirá hacia su destino final en el Santuario de la Vera Cruz de Caravaca.

¿QUÉ VER?

Alguazas

Inarmónica y humilde, la **Iglesia de San Onofre** mezcla el estilo mudéjar, barroco y neoclásico, lo que la convierte en una de las construcciones más singulares del suroeste español. Del municipio destaca también la **Ermite de la Purísima** y la **Torre del Obispo**, que actualmente acoge el **Museo Etnográfico**.

Campos del Río

Donde se sitúa la iglesia de San Juan Bautista, de estilo barroco y que alberga tallas de Roque López, discípulo de Salzillo.

Albudeite

En la Iglesia Nuestra Señora de los Remedios se puede visitar el cristo de la Sangre, obra de Francisco Salzillo.



ETAPA 4

MULA-BULLAS ENTRE PAISAJES Y VIÑEDOS

Distancia: 21 km

Tiempo a pie: 5 horas

Tiempo en bicicleta: 2 horas

Comienza la cuarta etapa del Camino de Levante entre Mula y Bullas. Todavía queda un trecho para Caravaca, pero la meta ya no está tan lejana. El camino sale en esta etapa de la comarca del río Mula para adentrarse de lleno en al comarca del Noroeste de la Región de Murcia y por eso tu recorrido continuará con un paisaje se irá haciendo cada vez más forestal y montañoso. No muy lejos queda el Parque Regional de Sierra Espuña. Tras unos metros hacia el oeste el camino asciende hacia el norte y rodea el Trascastillo Alto, siguiendo siempre el recorrido de la Vía Verde del Noroeste para continuar en dirección poniente. Después llegarás El Niño de Mula, parada casi obligada donde

tomar un refrigerio, visitar su Santuario y acudir en septiembre, si tus fechas de viaje te lo permiten, a las celebraciones religiosas y las fiestas tradicionales que conmemoran la aparición del Niño Jesús a un pastor de la zona. Siempre hacia el oeste, atravesando viejos y sugerentes puentes y túneles ferroviarios, llegarás a la antigua Estación de la Luz, hoy día destinada a albergue refugio. En tu recorrido pasarás junto a diversos caseríos que definan la personalidad agrícola de esta zona. Al entrar al municipio de Bullas te sorprenderán los campos cultivados de viñas, verdadero motor económico de una zona que produce un vino de calidad que incluso cuenta con Denominación de Origen propia.

¿QUÉ VER?

Mula

Coronada por el **Castillo de los Vélez**, en las faldas de la ladera merece la pena adentrarse en el **Real Monasterio de la Encarnación (donde se expone una Santa Espina de la corona de Cristo)** y el conjunto arquitectónico de **Santo Domingo de Guzmán**. Mención aparte merece el **Santuario del niño Jesús de Balate**, en donde se encuentra una talla del Niño Jesús. Para los amantes del período ibérico, el **Museo de Arte Cigarralejo** es una parada obligada, mientras que los amantes del arte contemporáneo deben optar por la **Casa Museo Cristóbal Gabarrón**.

Bullas

El municipio representa el pasado y el futuro de los vinos elaborados a base de la uva Monastrell. Su **Museo del Vino** repasa la elaboración artesanal y los métodos más actuales de unos vinos que cuentan con **denominación de origen**. Destaca la Iglesia de **Nuestra Señora del Rosario**, la **Casa Pepe Marsilla** y la Plaza Vieja, que acoge el primer domingo de cada mes el **Mercadillo del Zacatín**.



ETAPA 5

BULLAS-CARAVACA

FIN DEL CAMINO, EL SANTUARIO DE LA VERA CRUZ

Distancia: 21 km

Tiempo a pie: 5 horas

Tiempo en bicicleta: 2 horas

Abandonas Bullas siempre siguiendo la Vía Verde. Tu viaje de peregrinación te adentra en la quinta etapa del Camino de Levante, tu meta está próxima, tus pasos te acercan a la Basílica-Santuario de Caravaca de la Cruz. Éste es la etapa más montañosa de tu trayecto de peregrinación hacia Caravaca, siempre por encima de los 500 metros de altitud pero sin desniveles muy acusados, ya que en vano viajas por un antiguo trazado ferroviario que no permitía muchas pendientes. El recorrido te llevará hasta el canal del Taibilla y, tras salvarlo, al paraje del Cristo del Carrascalejo, lugar de fe para los bullenses. El paisaje de viñedos y pinares definen muy bien el espíritu de esta zona. Después, acompañado algún trecho por la Autovía del Noroeste que aparecerá a tu izquierda, llegarás al municipio de Cehegín. Paraje repletos de bosques y ramblas como la de Burete

marcan el camino hasta la Ermita del Escobar. Unos kilómetros más adelante el camino pasará junto a las importantes ruinas de Begastri, antigua ciudad romana que fue sede episcopal en época visigoda. Pronto bordearás Cehegín, una población que no debes dejar de visitar y que alberga un destacado patrimonio civil y religioso.

Ya tienes cerca tu destino, Caravaca de la Cruz. A través de la entrada natural que proporciona el valle del río Argos, y pasando el último túnel ferroviario del recorrido, Caravaca recibe al peregrino como lo ha hecho desde tiempos inmemoriales. En lo alto del cerro te esperará la fachada barroca del Santuario para darte la bienvenida junto a los miles de visitantes que cada año, como tú, acuden a adorar la Vera Cruz y a conseguir la Indulgencia Plenaria.

¿QUÉ VER?

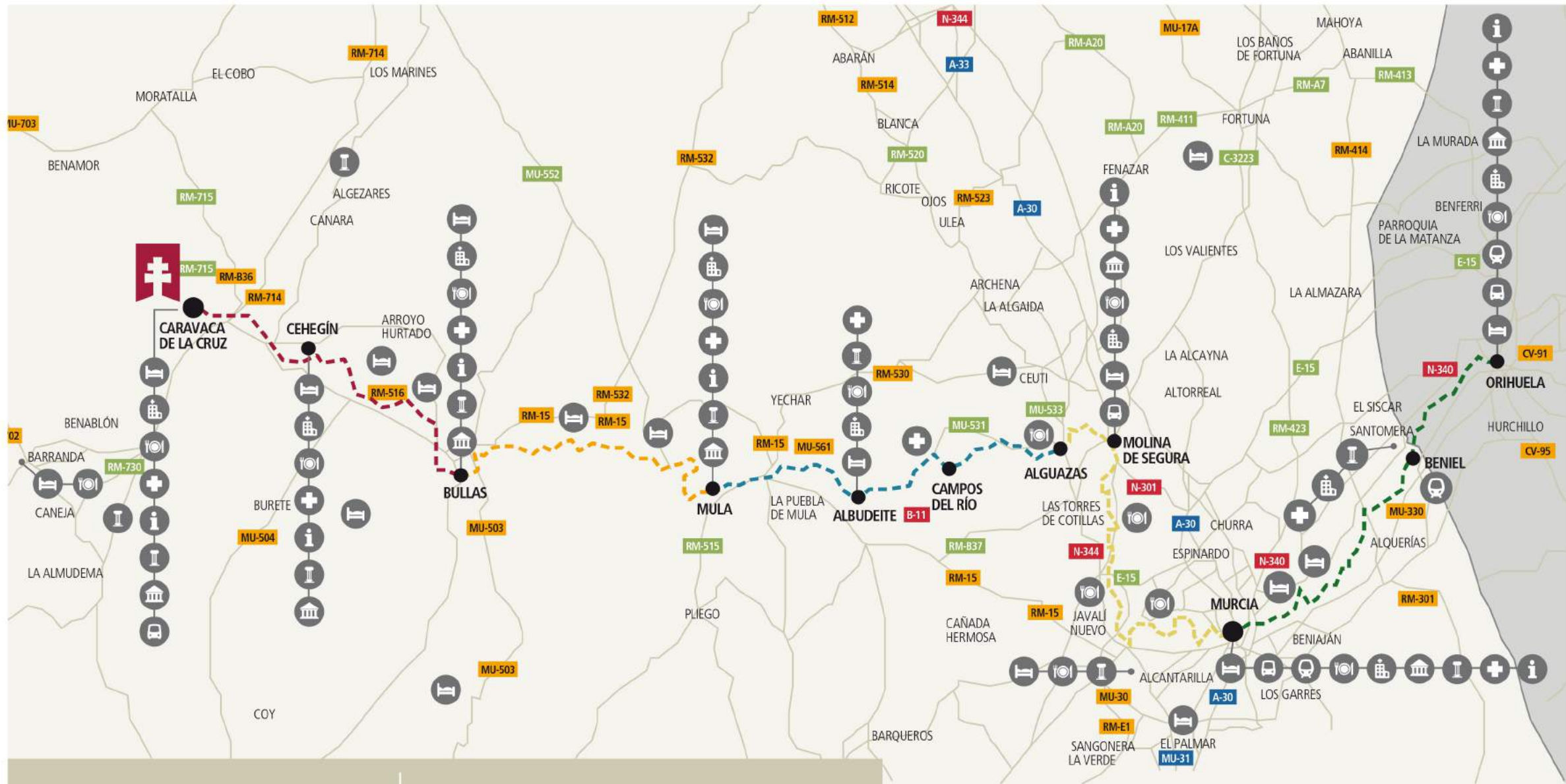
Cehegín

Situado en el corazón de la comarca del noroeste, su casco histórico fue declarado **Conjunto Histórico-Artístico**. Edificios a destacar son el **Palacio de Jaspe** (actual Ayuntamiento), el **Casino**, la **Iglesia de Santa María**, o la **Ermita de la Concepción**. No dejes de visitar el **Museo Arqueológico Municipal**, ubicado en la **Plaza del Castillo**, donde se celebra el popular mercadillo artesanal "El Mesoncico".


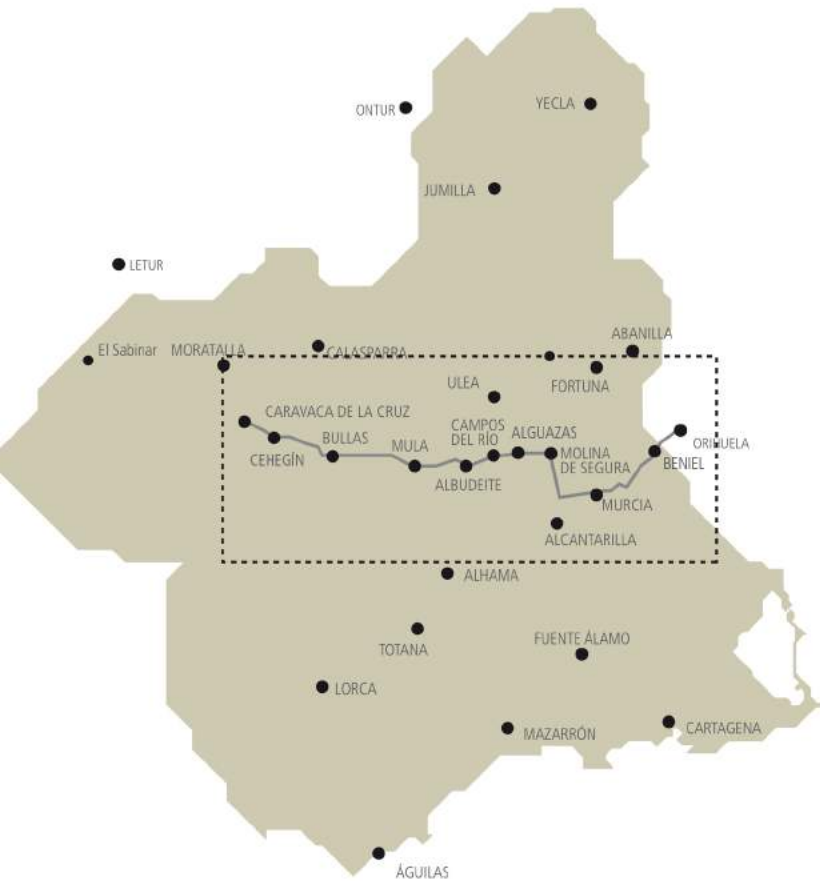
Caravaca

Una fortaleza del siglo XVII dio lugar al **Castillo-Santuario de la Santísima y Vera Cruz**, que también alberga el **Museo de la Vera Cruz**. Otros monumentos a tener en cuenta son la **Iglesia del Salvador**, la **Iglesia de San José** y el **Convento e Iglesia de la Compañía de Jesús**. La **Casa-Museo de los Caballos del Vino** muestra la historia y desarrollo de esta singular fiesta, que forma parte del ADN de sus habitantes.





CAMINO DE LEVANTE | Orihuela-Caravaca de la Cruz



TREN



RESTAURANTES



HOSPITAL/
CENTRO DE SALUD



BUS



MUSEO



FARMACIA



ALOJAMIENTO



MONUMENTO



OFICINAS DE
TURISMO



Camino de la
Cruz de Caravaca

+ Info:

caminodelacruz.es
murciaturistica.es



Río Segura, Orihuela



Catedral de Santa María, Murcia



Real Monasterio de la Encarnación, Mula



Fuentes del Marqués, Caravaca



Santuario de la Vera Cruz, Caravaca



TELÉFONOS DE INTERÉS

ORIHUELA

OFICINA DE TURISMO	965 304 645 / 965 307 747
AUTOBUSES	965 107 048 / 965 301 590 / 966 779 392
TAXI	966 740 202

BENIEL

AYUNTAMIENTO DE BENIEL	968 600 161
TAXI	669 637 770 / 677 445 633

MURCIA

OFICINA DE TURISMO	968 358 749
AUTOBUSES	968 292 211
TAXI	968 248 800

MOLINA DE SEGURA

OFICINA DE TURISMO	968 388 522
AUTOBUSES	968 640 108
TAXI	968 610 015

ALGUAZAS

AYUNTAMIENTO DE ALGUAZAS	968 620 022
TAXI	636 583 657

CAMPOS DEL RÍO

AYUNTAMIENTO DE CAMPOS DEL RÍO	968 650 135
TAXI	639 629 983

ALBUDEITE

AYUNTAMIENTO DE ALBUDEITE	968 667 502
ALBUDEITE	639 629 983

MULA

OFICINA DE TURISMO	968 661 501
AUTOBUSES	968 298 927
TAXI	629 779 358

BULLAS

OFICINA DE TURISMO	968 652 244
AUTOBUSES	968 299 048
TAXI	639 038 362 / 618 053 769

CEHEGÍN

OFICINA DE TURISMO	968 723 550
AUTOBUSES	968 743 408
TAXI	617 454 839 / 968 740 552

CARAVACA

OFICINA DE TURISMO	968 702 424
AUTOBUSES	699 917 518
TAXI	609 682 590 / 646 223 009 / 679 869 367 608 071 631 / 622 936 524

RENFE: 902 320 320

URGENCIAS: 112

Más información al peregrino en:

caminodelacruz.es
murciaturistica.es

Caravaca de la Cruz
Año Jubilar 2017



Camino de la Cruz
de Caravaca

caminodelacruz.es
murciaturistica.es



Costa
Cálida
Región
de Murcia