


el medio físico

Se trata de un macizo montañoso, de formas abruptas y escarpadas, que forma parte de las Cordilleras Béticas, siendo los materiales dominantes calizas, dolomías, areniscas, margas y yesos.

El Parque puede considerarse dividido en dos sectores separados por el Barranco del Mulo, uno oriental donde se encuentran las cumbres más elevadas (La Pila con 1.264 m. y Los Cenajos con 1.200 m.), que dominan un paisaje escarpado y surcado por profundas ramblas con cauces normalmente secos; y otro occidental más amplio, con el Caramucel que se eleva a 1.023 metros de altitud. Desde estas cumbres se puede contemplar una panorámica regional impresionante.



Los procesos naturales de erosión producen paisajes espectaculares, formando regueros e impresionantes cárcavas.

Los procesos naturales erosivos producen paisajes espectaculares en esta Sierra, siendo el más reconocido; sin duda, la erosión que sufre la ladera meridional, propiciada por las fortísimas pendientes existentes y un sustrato de naturaleza margosa, pudiéndose observar en esta zona todo el proceso, desde sus inicios con la formación de pequeñas cárcavas, hasta los "bad lands" de la base, siendo destacable la constatación de la rápida degradación que sufren, las terrazas de cultivo abandonadas.

recomendaciones para el visitante

sugestions for visitors

- Estás en un espacio protegido de gran belleza paisajística y valor natural, que se pretende conservar para las futuras generaciones. Por ello, durante tu visita no debes olvidar...
You are in a protected area of beautiful landscape and great natural value, which we attempt to preserve for future generations. So during your visit try not to forget...
- Transita por caminos y sendas autorizadas.
Please, use authorised roads and foot-paths.
- Acampa en áreas autorizadas, previo permiso.
First, ask for permis to camp in allowed places.
- Respeta la propiedad privada.
Respect private property.
- No dañes ni molestes a animales y plantas.
Do not disturb neither harm animals and plants.
No enciendas fuego, es peligroso.
Do not light fire it is dangerous.
- Deposita la basura en los contenedores más próximos.
Please, use the nearest containers for rubbish.
- En caso de emergencia llama al 112.
For emergency, call number 112.

para más información

- Consejería de Industria y Medio Ambiente:
Tel.: 968 22 89 37/38 • Fax: 968 22 89 38
- Sistema de Información Geográfica y Ambiental (SIGA):
www.carm.es/medioambiente/
- Consultas y sugerencias:
medioambiente@listas.carm.es



Región de Murcia
Consejería de Industria y Medio Ambiente
Dirección General del Medio Natural



PROGRAMA OPERATIVO
INTEGRADO 2000-2006
FEOGA-O



Creemos
con Europa



NATURA 2000



Parque Regional
Sierra de la Pila





introducción

La Sierra de la Pila se sitúa en el cuadrante noroccidental de la Región de Murcia, en los términos municipales de Abarán, Blanca, Molina de Segura y Fortuna.

Los límites actuales y normas de gestión del Parque Regional vienen definidos por el Plan de Ordenación de Los Recursos Naturales (PORN), aprobado inicialmente en marzo de 1998. En total, este Espacio Natural Protegido cuenta con 8.836 hectáreas.



Esta sierra se incorporó a la Red Natura 2000 desde su declaración como Zona de Especial Protección para las Aves (ZEPA), por su importante colonia de chova piquirroja. También fue propuesta como Lugar de Importancia Comunitaria (LIC). El Parque alberga núcleos de población en su interior, destacando La Garapacha y Fuente Blanca. Además también cuenta con otros núcleos en la periferia como Hoya Hermosa, Peña de la Zafra y Las Casicas.



información de los espacios naturales protegidos



espacios naturales protegidos
Región de Murcia

fauna

El Parque alberga un considerable número de especies vertebradas, entre anfibios, reptiles, aves y mamíferos.

Destacan las aves por su elevada diversidad y gran número,



siendo las rapaces como el águila real, halcón peregrino, o búho real las más sobresalientes.

El Parque Regional incluye un área declarada Zona Especial de Protección para las Aves (ZEPA) para la chova piquirroja (*Phyrrhocorax phyrrhocorax*), que instala sus colonias en fisuras y oquedades de las rocas.

En los espacios forestados de las laderas de umbría podemos observar rapaces forestales como el azor, gavián, ratonero común y alcotán, en vuelo para capturar alguna de sus presas, sobre todo



Carbonero común



pequeños pajarillos como los pinzones vulgares, rezuelos listados, carboneros y herrerillos, entre otros.

Los matorrales y cultivos abandonados son el reducto de especies como el alcaudón real, la perdiz roja y las currucas, de las que aparecen representadas varias

especies.

Entre los pequeños mamíferos encontramos el ratón moruno, la musaraña y el lirón careto.

Entre los carnívoros, el tejón, garduña, gato montés o la gineta son algunas de las especies indicadoras de la gran riqueza faunística de esta Sierra.



Herrerillo común

vegetación

La Sierra posee una gran riqueza vegetal, destacando la presencia de carrascales, sabinares

y pinares, acompañados de un conjunto de especies, entre las que se encuentran numerosos endemismos ibéricos del sureste español.

Muchas de las especies que podemos observar están protegidas en la Región de Murcia, destacando el palmito, madroño, enebro, sabina, lentisco, cornicabra, carrasca, aladierno y espino negro. Los bosques de Carrasca se presentan en manchas aisladas en las umbrías y cumbres de los Picos de la Pila y Los Cenajos. Aunque no se encuentran en su estado maduro, pueden dar una idea de la vegetación que cubría originalmente gran parte de la Sierra. El pino carrasco domina la vegetación arbórea,



Madroño

en las zonas umbrosas altas. En las zonas rocosas y paredones aparecen sabinares. El esparto cubre las solanas, mientras que los matorrales de coscoja, mezclado con

enebro, espino negro y lentisco forman el matorral típico en las umbrías. En los suelos más degradados aparecen especies típicas dominadas por el romero, junto con tomillos, albaida y coronillas.



Lentisco

el hombre y el paisaje

La Sierra de la Pila tradicionalmente se ha caracterizado por una fuerte dispersión demográfica, con una presencia de cortijadas que se encuentran en buena parte deshabitadas. Los núcleos de población son de origen árabe. La conquista cristiana no fue excesivamente traumática, por la permanencia de la población musulmana y la continuidad de las actividades económicas, cuyos elementos fundamentales fueron la actividad agrícola de los moris-

cos y el aprovechamiento de pastos por los ganaderos murcianos. A partir del siglo XIV la ganadería fue la actividad principal, con la incorporación a las Dehesas del Concejo de Murcia del término de Fortuna en 1379.

En el siglo XV tiene gran importancia el carboneo. Ya entonces existía gran preocupación por los incendios, prohibiéndose el carboneo durante los meses de junio a septiembre.

El siglo XVII supone un avance de las roturaciones de eriales y montes, ampliándose los cultivos.

Durante el siglo XVIII, las actividades como la recolección y la caza adquieren de nuevo un importante valor económico. Así, en Fortuna, un 10% de la población activa, de un total de 579 personas, se dedicaban al carboneo temporalmente, y

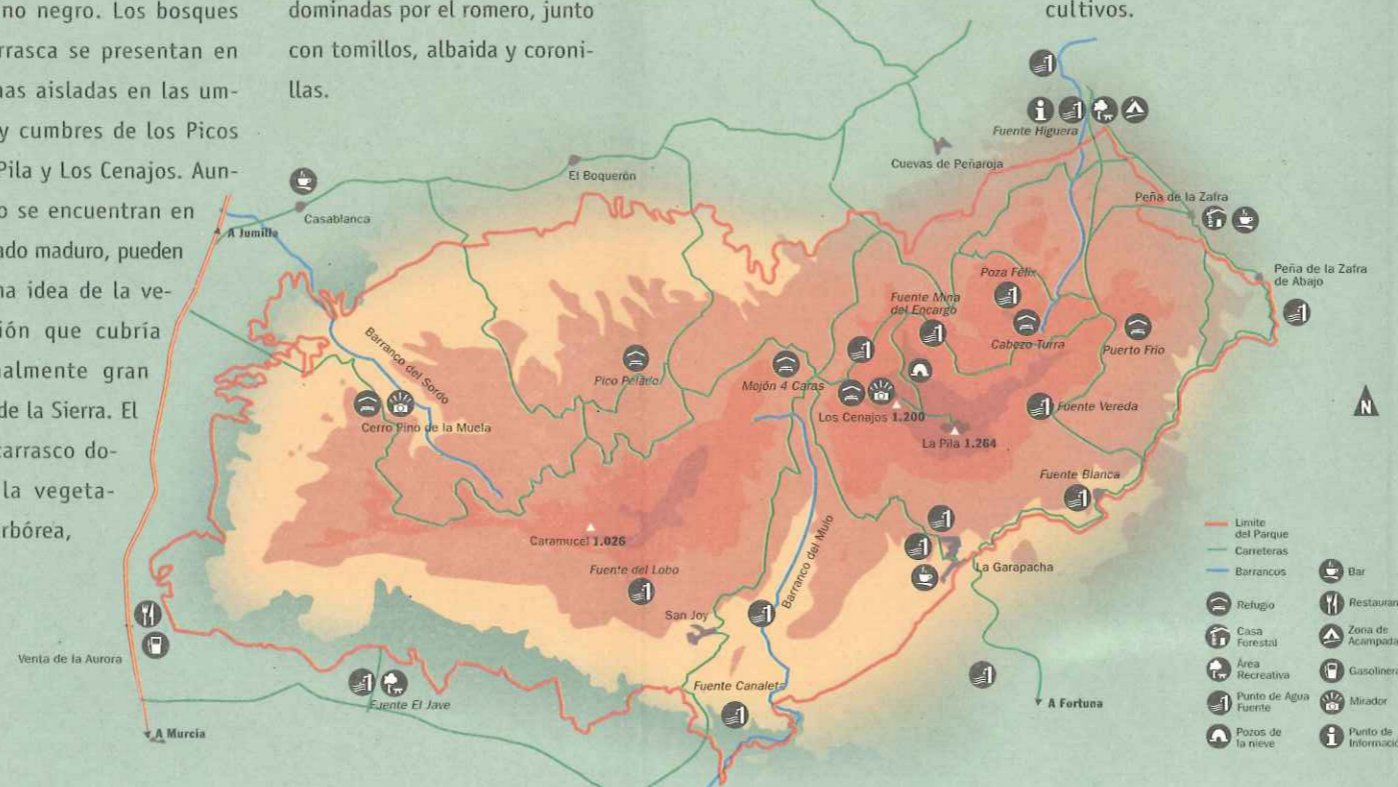


Refugio de Puerto Frío

otro 4% eran leñadores, según el Libro de Vecindario de 1756. En este siglo se produce un aumento de la población, lo que hizo crecer la demanda de productos de recolección, como esparto, barrilla, carbón, made-

ra y plantas aromáticas; a lo que hay que añadir un avance de la agricultura, que empuja a la ganadería a las zonas más altas (Sierra de La Pila). El desarrollo económico entre los siglos XVII y XVIII llevó a la construcción de pozos para almacenar nieve.

Durante el siglo XX la industria del esparto alcanzó gran desarrollo, lo que ha influenciado enormemente el paisaje actual de algunas zonas como la solana del Caramucel.



El Parque recomienda



Los amantes de la bicicleta de montaña pueden realizar distintos recorridos, siendo recomendable iniciar un primer tramo desde la Garapacha hasta La Fuente de la Higuera, donde encontraremos el Punto de Información desde el que nos indicarán las rutas más interesantes a seguir. Para quienes prefieren los recorridos a pie, el ascenso hasta la cima del Parque desde el Refugio del Cabezo de Turra es una alternativa llena de encantos naturales. Recuerda llevar un buen sombrero y agua para las salidas veraniegas, en las que las temperaturas suelen ser altas, e intenta visitar el Parque en grupos reducidos. No olvides tu cámara de fotos y unos prismáticos para poder observar la fauna.

