

Mazarrón gives visitors the chance to enjoy mountain biking along the many tracks which criss-cross the area such as the two which we present here:

**The GR92, La Vía Verde de Mazarrón**, which links us to Totana and Cartagena, tracks which although they do not rise to a great height run along parallel to the sea with steep slopes, stretches of loose gravel with plenty of ups and downs and other sections to delight the heart of any mountain-bike fan.

You can also enjoy sports facilities –not to be found anywhere else in the Región de Murcia– where you can improve your mountain biking performance and use an MBT circuit, specially suited to young learners.


Lastly remember that Mazarrón is also a great road-bike centre, as within only 30 kms you can get to the Sierra Espuña, accessible to heights of up to 1.500 metres.

**CLIMATE.** MAZARRÓN'S COAST BOASTS SOME 300 SUNNY DAYS EVERY YEAR, WITH AN AVERAGE TEMPERATURE OF 20°C, MAKING THE BAY THE IDEAL PLACE FOR ALL-YEAR-ROUND CYCLING – FORGET YOUR WEATHER WORRIES!

**SERVICES.** FIND OUT ABOUT THE WIDE VARIETY OF SERVICES ON OFFER TO VISITORS BY BOTH THE PUBLIC AND PRIVATE SECTORS, SUCH AS ACCOMMODATION, ACTIVITIES AND CUISINE.

**LOCATION.** IN GEOGRAPHICAL TERMS IT IS SITUATED IN THE BAY OF MAZARRÓN, STRETCHING FROM CABO COPE TO CABO TIÑOSO, BETWEEN THE SIERRA DEL ALGARROBO AND THE SIERRA DE LAS MORERAS, THE BAY OF MAZARRÓN IS THUS A SPECIALLY ATTRACTIVE PLACE FOR ALL THE DIFFERENT WAYS OF GETTING TO KNOW THE AREA BY BIKE.

## CENTRO BTT DE MAZARRÓN



PROMUEVE



COLABORA



REALIZACIÓN TÉCNICA



HOMOLOGADO POR



## CENTRO BTT DE MAZARRÓN BTT CENTRE MAZARRÓN



DOS RUTAS PARA  
DESCUBRIR EN BICI  
EL PATRIMONIO  
CULTURAL Y NATURAL



TWO BIKE ROUTES  
TO DISCOVER THEIR  
CULTURAL AND  
NATURAL HERITAGE.



**CLIMA.** EL LITORAL DE MAZARRÓN, AL ABRIGO DE SUS 300 DÍAS DE SOL AL AÑO, OFRECE UNA TEMPERATURA MEDIA DE 20°C, LO QUE HACE DE LA BAHÍA DE MAZARRÓN UN ESPACIO IDEAL PARA LA PRÁCTICA DEL CICLISMO A LO LARGO DE TODO EL AÑO SIN NINGÚN INCONVENIENTE CLIMATOLÓGICO.

**SERVICIOS.** ES IMPORTANTE CONOCER LA AMPLIA OFERTA Y VARIEDAD DE SERVICIOS QUE BRINDA A LOS VISITANTES DESDE EL PUNTO DE VISTA PÚBLICO Y PRIVADO, COMO SON LAS OFERTAS DE ALOJAMIENTO, ACTIVIDADES Y GASTRONOMÍA.

**UBICACIÓN.** GEOGRÁFICAMENTE SE SITUÁ EN LA BAHÍA DE MAZARRÓN, COMPRENDIDA ENTRE CABO COPE Y CABO TIÑOSO Y ENCAJADO ENTRE LA SIERRA DEL ALGARROBO Y LA SIERRA DE LAS MORERAS, LO QUE HACE DE LA BAHÍA DE MAZARRÓN UN LUGAR ESPECIALMENTE ATRACTIVO PARA LA PRÁCTICA DEL CICLOTURISMO EN SUS DIVERSAS FACETAS.

Mazarrón ofrece a los visitantes la posibilidad de practicar ciclismo de montaña a partir de los diferentes senderos que por él discurren como los dos recorridos que aquí presentamos:

**EL GR 92 y La Vía Verde de Mazarrón** que nos une con Totana y Cartagena. Senderos que si bien no tienen cotas demasiado altas sí cuentan con caminos que discurren paralelos al mar, rampas de grandes pendientes, trialeras y sendas que serán del gusto de cualquier amante de la BTT.

Además se ofrece un complejo deportivo –único en la Región de Murcia– en el que puedes practicar BTT, circuito de MBT, etc. Ideal para el aprendizaje de niños.

Por último, destacar que desde Mazarrón se abren diferentes posibilidades para el ciclismo de carretera puesto que nos encontramos a tan sólo 30 km de Sierra Espuña con cumbres en torno a los 1.500 metros de altitud.

## CENTRO BTT DE MAZARRÓN DOS RUTAS PARA DESCUBRIR EN BICI EL PATRIMONIO CULTURAL Y NATURAL

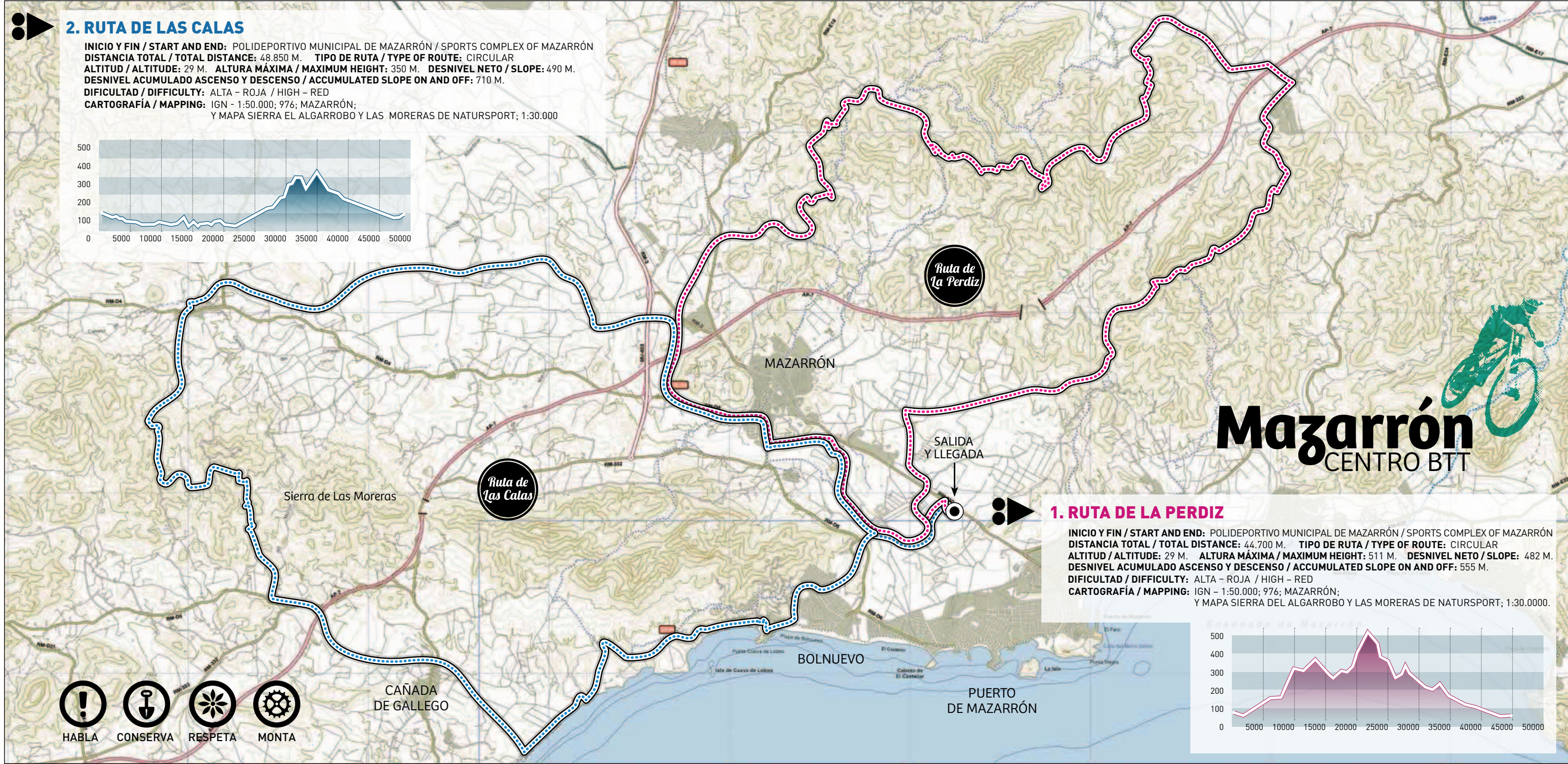
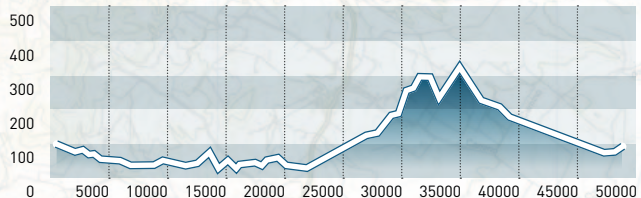


## BTT CENTRE MAZARRÓN TWO BIKE ROUTES TO DISCOVER THEIR CULTURAL AND NATURAL HERITAGE



## 2. RUTA DE LAS CALAS

**INICIO Y FIN / START AND END:** POLIDEPORTIVO MUNICIPAL DE MAZARRÓN / SPORTS COMPLEX OF MAZARRÓN  
**DISTANCIA TOTAL / TOTAL DISTANCE:** 48.850 M. **TIPO DE RUTA / TYPE OF ROUTE:** CIRCULAR  
**ALTITUD / ALTITUDE:** 29 M. **ALTURA MÁXIMA / MAXIMUM HEIGHT:** 350 M. **DESNIVEL NETO / SLOPE:** 490 M.  
**DESNIVEL ACUMULADO ASCENSO Y DESCENSO / ACCUMULATED SLOPE ON AND OFF:** 710 M.  
**DIFICULTAD / DIFFICULTY:** ALTA - ROJA / HIGH - RED  
**CARTOGRAFÍA / MAPPING:** IGN - 1:50.000; 976; MAZARRÓN;  
 Y MAPA SIERRA EL ALGARROBO Y LAS MORERAS DE NATURSPORT; 1:30.000



# Mazarrón

## CENTRO BTT



## 1. RUTA DE LA PERDIZ

**INICIO Y FIN / START AND END:** POLIDEPORTIVO MUNICIPAL DE MAZARRÓN / SPORTS COMPLEX OF MAZARRÓN  
**DISTANCIA TOTAL / TOTAL DISTANCE:** 44.700 M. **TIPO DE RUTA / TYPE OF ROUTE:** CIRCULAR  
**ALTITUD / ALTITUDE:** 29 M. **ALTURA MÁXIMA / MAXIMUM HEIGHT:** 511 M. **DESNIVEL NETO / SLOPE:** 482 M.  
**DESNIVEL ACUMULADO ASCENSO Y DESCENSO / ACCUMULATED SLOPE ON AND OFF:** 555 M.  
**DIFICULTAD / DIFFICULTY:** ALTA - ROJA / HIGH - RED  
**CARTOGRAFÍA / MAPPING:** IGN - 1:50.000; 976; MAZARRÓN;  
 Y MAPA SIERRA DEL ALGARROBO Y LAS MORERAS DE NATURSPORT; 1:30.000.

